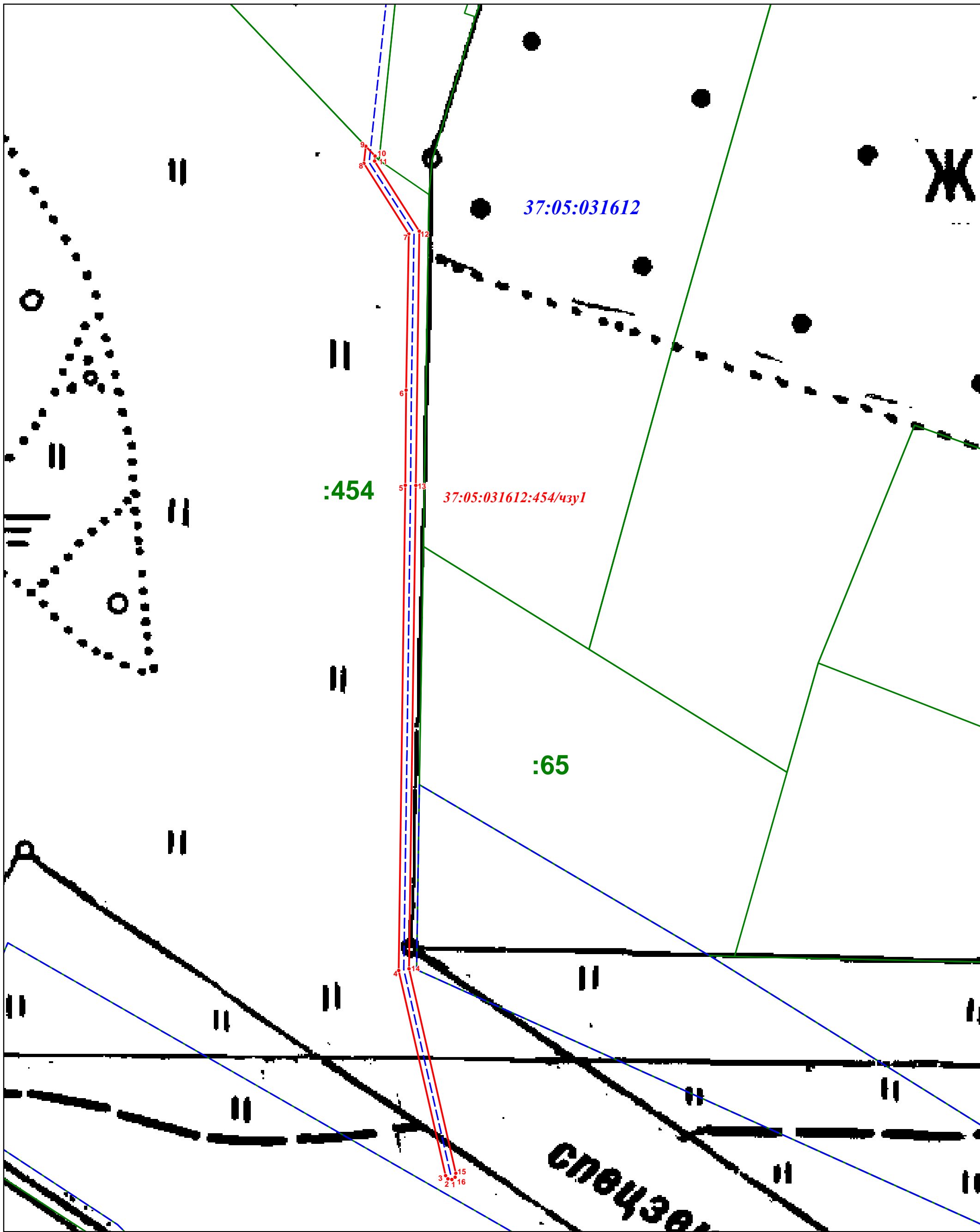


Условные обозначения:

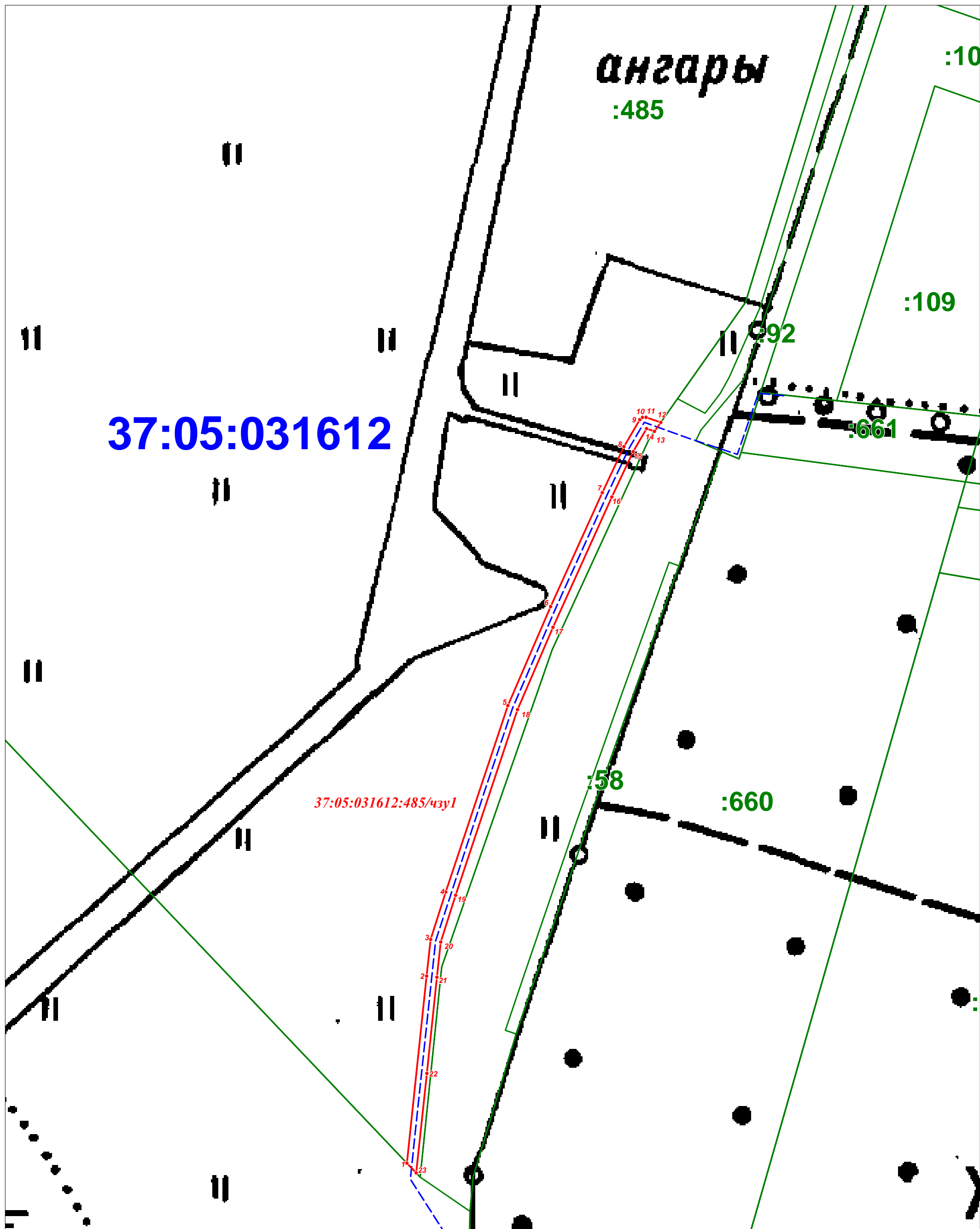
- ось
- границы кадастровых кварталов
- границы населенных пунктов
- границы земельных участков по сведениям ГКН
- границы земельных участков (частей земельных участков), формируемых под строительство линейного объекта

Россия, Ивановская область, Ивановский МР, Коляновское сельское поселение					
Реконструкция волоконно-оптической линии связи "Ярославское кольцо" на территории д. Жуково Ивановского района Ивановской области					
	Ф.И.О.	Подпись	Дата	Заказчик: ОАО "Вымпел-Коммуникации" Чертеж межевания территории (земельные участки, формируемые на период строительства объекта)	Стадия
Разработал					Лист
Проверил					ППТ (ПМТ)
					1
					6
					ООО НТЦ "Омега плюс"
Масштаб 1:10000					



- Условные обозначения:**
- ось проектируемого объекта "Реконструкция ВОЛС "Ярославское кольцо"
 - границы кадастровых кварталов
 - границы земельных участков по сведениям ГКН
 - границы земельных участков (частей земельных участков), формируемых под строительство линейного объекта
 - 1 поворотные точки границы земельного участка

Россия, Ивановская область, Ивановский МР, Коляновское сельское поселение					
Реконструкция волоконно-оптической линии связи "Ярославское кольцо" на территории д. Жуково Ивановского района Ивановской области					
	Ф.И.О.	Подпись	Дата	Заказчик: ОАО "Вымпел-Коммуникации" Чертеж межевания территории (земельные участки, формируемые на период строительства объекта)	Стадия ППТ (ПМТ) Лист 2 Листов 6 ООО НТЦ "Омега плюс"
Разработал				Масштаб 1:2000	
Проверил					



37:05:031612

ангары
:485

:109






:10

:661

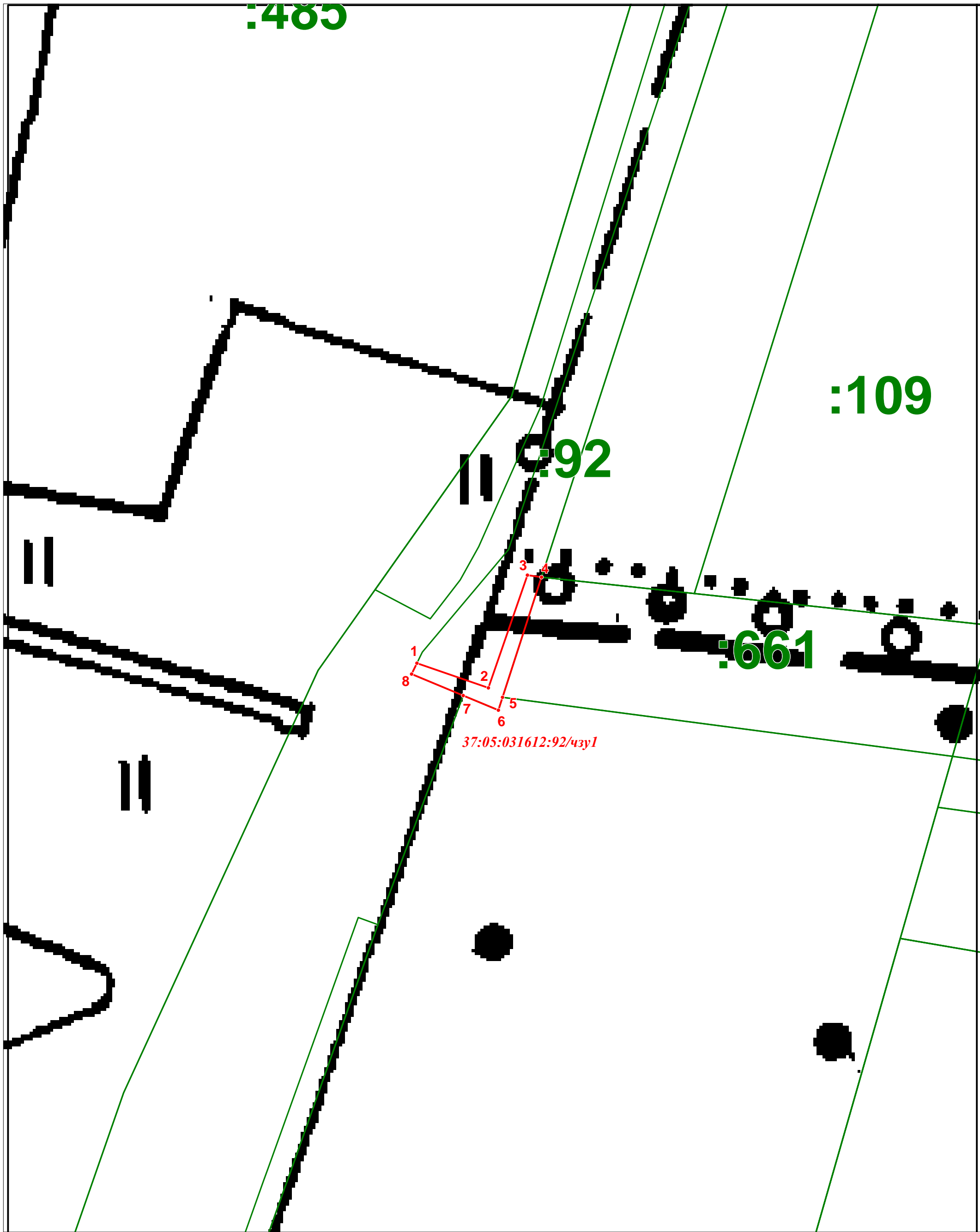
37:05:031612:485/чзу1

:58

:660

- Условные обозначения:**
-  ось проектируемого объекта "Реконструкция ВОЛС "Ярославское кольцо"
 -  границы кадастровых кварталов
 -  границы земельных участков по сведениям ГКН
 -  границы земельных участков (частей земельных участков), формируемых под строительство линейного объекта
 -  поворотные точки границы земельного участка

Россия, Ивановская область, Ивановский МР, Коляновское сельское поселение							
Реконструкция волоконно-оптической линии связи "Ярославское кольцо" на территории д. Жуково Ивановского района Ивановской области							
	Ф.И.О.	Подпись	Дата	Заказчик: ОАО "Вымпел-Коммуникации" Чертеж межевания территории (земельные участки, формируемые на период строительства объекта)	Стадия	Лист	Листов
Разработал					ППТ (ПМТ)	3	6
Проверил					ООО НТЦ "Омега плюс"		
				Масштаб 1:2000			



- Условные обозначения:**
- ось проектируемого объекта "Реконструкция ВОЛС "Ярославское кольцо"
 - границы кадастровых кварталов
 - границы земельных участков по сведениям ГКН
 - границы земельных участков (частей земельных участков), формируемых под строительство линейного объекта
 - 1 поворотные точки границы земельного участка

Россия, Ивановская область, Ивановский МР, Колянское сельское поселение					
Реконструкция волоконно-оптической линии связи "Ярославское кольцо" на территории д. Жуково Ивановского района Ивановской области					
	Ф.И.О.	Подпись	Дата	Заказчик: ОАО "Вымпел-Коммуникации"	
Разработал				Чертеж межевания территории	Стадия
Проверил				(земельные участки, формируемые на период строительства объекта)	Лист
				Масштаб 1:1000	Листов
					ППТ (ПМТ) 4 6
					ООО НТЦ "Омега плюс"

АН2АРЫ

:485






:108

:109

:92

37:05:031612:661/чзу1

:661

- Условные обозначения:**
-  ось проектируемого объекта "Реконструкция ВОЛС "Ярославское кольцо"
 -  границы кадастровых кварталов
 -  границы земельных участков по сведениям ГКН
 -  границы земельных участков (частей земельных участков), формируемых под строительство линейного объекта
 -  поворотные точки границы земельного участка

Россия, Ивановская область, Ивановский МР, Коляновское сельское поселение							
Реконструкция волоконно-оптической линии связи "Ярославское кольцо" на территории д. Жуково Ивановского района Ивановской области							
	Ф.И.О.	Подпись	Дата	Заказчик: ОАО "Вымпел-Коммуникации" Чертеж межевания территории (земельные участки, формируемые на период строительства объекта) Масштаб 1:1000	Стадия	Лист	Листов
Разработал					ППТ (ПМТ)	5	6
Проверил					ООО НТЦ "Омега плюс"		

АН2АРЫ

:485

:108

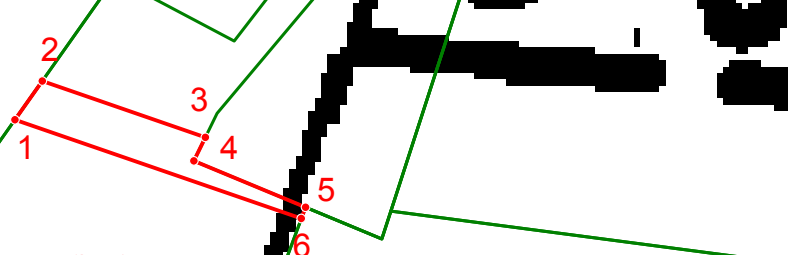
37:05:031612

:109






:92

:661

:3У1



Условные обозначения:

-  ось проектируемого объекта "Реконструкция ВОЛС "Ярославское кольцо"
-  границы кадастровых кварталов
-  границы земельных участков по сведениям ГКН
-  границы земельных участков (частей земельных участков), формируемых под строительство линейного объекта
-  1 поворотные точки границы земельного участка

Россия, Ивановская область, Ивановский МР, Коляновское сельское поселение							
Реконструкция волоконно-оптической линии связи "Ярославское кольцо" на территории д. Жуково Ивановского района Ивановской области							
	Ф.И.О.	Подпись	Дата	Заказчик: ОАО "Вымпел-Коммуникации" Чертеж межевания территории (земельные участки, формируемые на период строительства объекта) Масштаб 1:1000	Стадия	Лист	Листов
Разработал					ППТ (ПМТ)	6	6
Проверил					ООО НТЦ "Омега плюс"		