

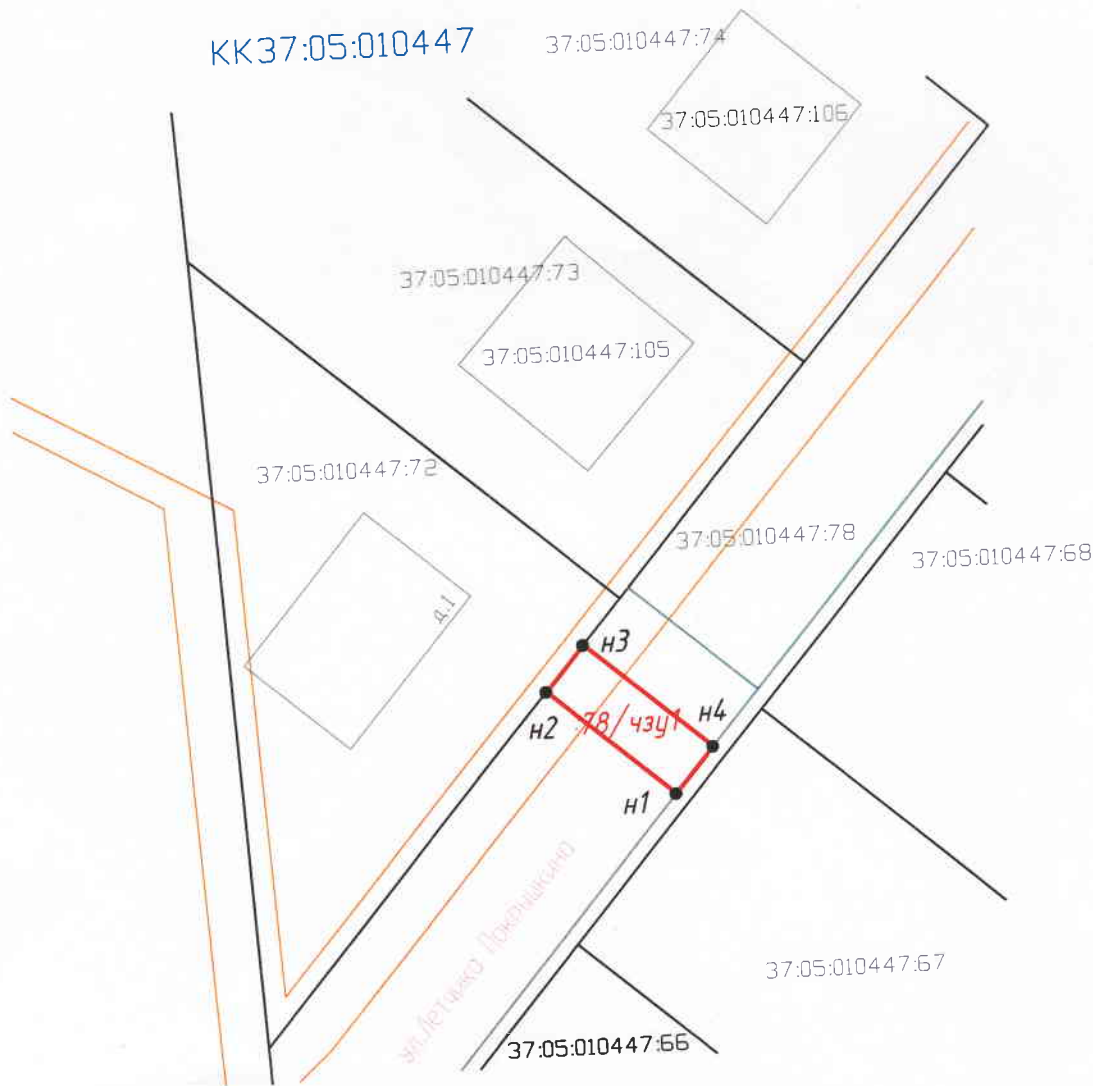
Схема расположения границ (сферы действия) публичного сервитута

устанавливаемого в целях размещения объекта сетей газораспределения (ф32х3,0мм(п/э)) от
распределительного газопровода ф110х10,0мм), через земельный участок 37:05:01114.8.265








Адрес (местоположение): Российская Федерация, Ивановская область, Ивановский
муниципальный район, д.Говядово, кадастровый номер земельного участка
37:05:010447:72

Площадь планируемого сервитута: 44,0 кв.м
Категория земель: земли населенных пунктов

M 1:500



Условные обозначения:

-  - зона планируемой границы сферы действия публичного сервитута;
-  - обозначение планируемой границы сферы действия публичного сервитута;
-  - границы существующих земельных участков;
-  - кадастровый номер земельного участка;
-  - номер кадастрового квартала;
-  - характерная точка границы, сведения о которой достаточны для определения ее местоположения;
-  - номер характерной точки, сведения о которой достаточны для определения ее местоположения.

Координаты опорных точек селитры
Схема координат : СК 1963г.

37-05-010447-78/чз1		
Площадь земельного участка : 44,0 кв м		
Обозначение характерных точек грани	Х	Координаты
		У
Н1	308935.7979	211037.1203
Н2	308942.9728	211028.7919
Н3	308946.0030	211031.4030
Н4	308938.8287	211039.7306
Н1	308935.7979	211037.1203

Сведения о земельном участке.

Кадастровый номер участка	Разрешенное использование	Площадь земельного участка	Сведения о правах	Вид права
37-05-010447-78	Для подьездных путей	1 503	-	
1	2	3	4	5
Состояние	Состояние	Состояние	Состояние	Состояние